

[www.skiandsail.no](http://www.skiandsail.no)  
X-trem



For 6 dager med opplevelse av et  
gigantisk spekter av varierte fjell  
og seilingsområder foreslår vi  
ski&sail 07 versjon:

## 11. X-trem

6 dager

5 netter

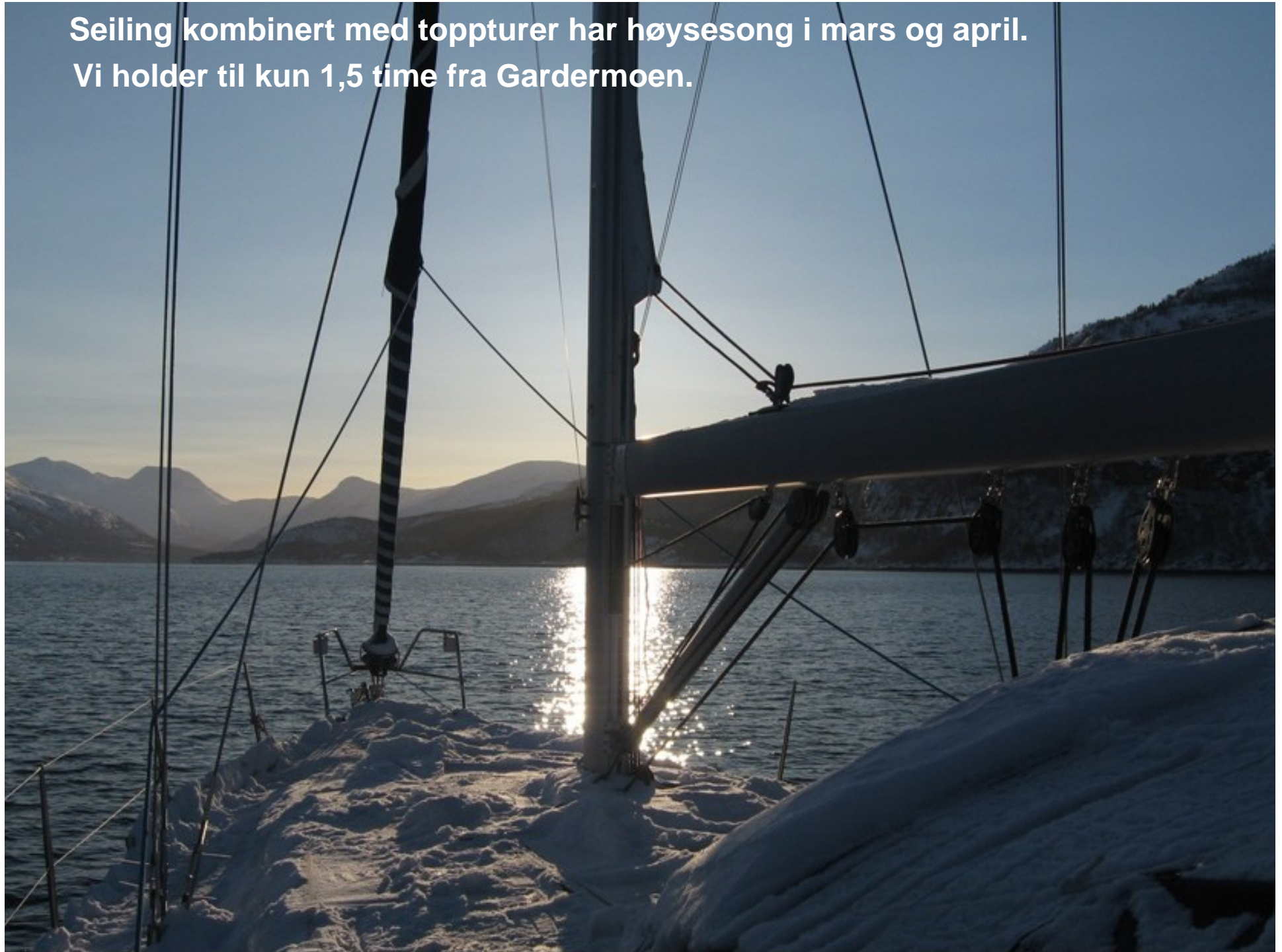
Ski & sail 2007:

Skiandsail.no tilbyr gjennom båtene til Proconor Narvik AS seilingsopplevelser i våre hjemlige farvann.





Seiling kombinert med toppturer har høysesong i mars og april.  
Vi holder til kun 1,5 time fra Gardermoen.





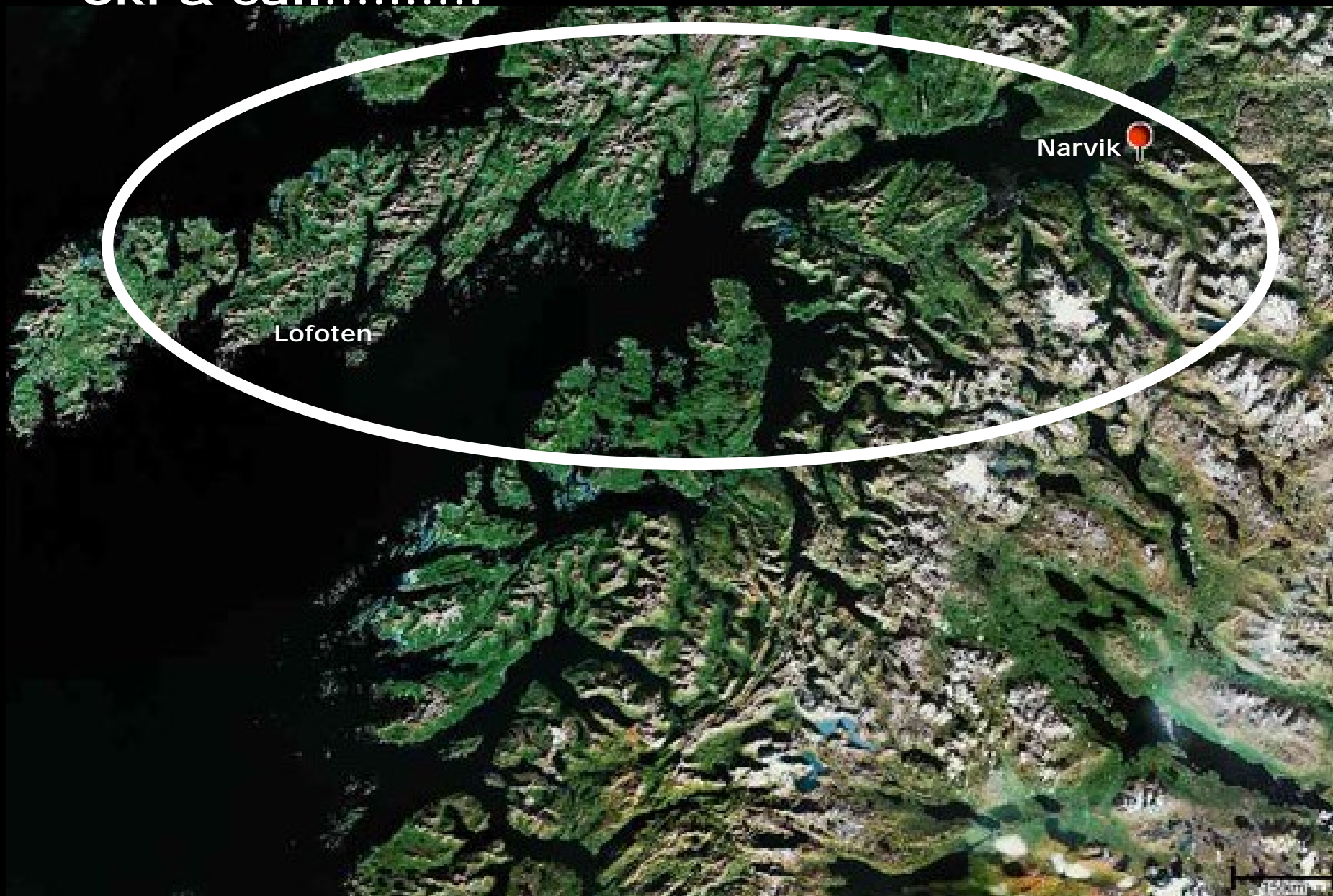
**Fra Evenes seiler vi til fantastiske fjell i Narvikområdet, Lofoten, Vesterålen, Hamarøy, Steigen, Hinnøya, Senja, Kvaløya og Lyngen.**

**I denne versjonen foreslår vi 6 dager og 5 netter for for den "godt vante"**





**Ski & sail.....**



**...i Nordeuropas heftigste område for toppturer og seiling**



**Seil godt:  
Dufor 455 2007 mod**



**På sail & snorkeltur med spekkhuggere i E-fjord okt 06**

**Narvik**

**Lofoten**

**Hinnøya**

**Grytøya**

**Lyngen**



**Bo godt**

**Spis godt:**

**Lev godt:**





Bo godt  
Spis godt:  
Lev godt




1. Ettermiddag dag 1: Ankomst Harstad/Narvik Lufthavn Evenes
2. Seiling fra flyplassen til Sørskjomen 21 n.mil =3t og , middag og overnatting



Dag 2: Topptur Skjomen fra seilskuta.

Skjombotn

An aerial photograph of a fjord in Norway. The water is dark blue, and the surrounding mountains are covered in dense green forest. A red dot is placed on the left side of the fjord, marking the location of Skjombotn. The text 'Skjombotn' is written in white next to the dot.






























Dag 3: Seiling fra nattas naturhavn til Risvær 58n.mil 10 timers fantastisk seilas med tillegg for interessante stopp etter ønske.





# Magiske Risvær



Dag 4: Seiling til Austnesfjord 15n. mil=2,5t og topptur Geitgaljen 1085m eller Rundtinden. Om vi velger Lofotens nest høyeste fjell eller andre, spektakulært er det. Alt fra seilskuta som gjerne henter oss på andre siden av Lofotens mest snøsikre topptursfjell.



Svolvær



Geitgaljarbúnd 1014 m































Trolltindan



Dag 5: Vi seiler Raftsundet, tar turen innom Trollfjorden og tar avgjørelsen om vi skal gå for Møysalen, Vesterålens høyeste fjell eller Grytøya , Tore Hunds magiske høvdingøy på dag 6. (56n.mil)












a) Grytøya

b) Møysalen

























































[www.skiandsail.no](http://www.skiandsail.no)

